



Managementplan für das FFH-Gebiet
Fängersee und Unterer Gamengrund
(Landesnr.: 546, EU-Nr.: DE 3349-302)

Karte 3a: Habitate und Fundorte der Arten des
Anhangs II FFH-Richtlinie - Artengruppe Säugetiere

FFH-Gebiet

Habitatfläche der Arten

-  Habitatfläche des Bibers (*Castor fiber*)
-  Habitatfläche des Fischotters (*Lutra lutra*)




Bewertung

- A hervorragender Erhaltunggrad
- B guter Erhaltunggrad
- C mittlerer bis schlechter Erhaltunggrad

Artkürzel Artnamen (deutsch)



Castfibe	Biber
Lutrlutr	Fischotter
Myotmyot	Mausohr

Nachweis der Arten

-  Biberbau
-  Biberdamm
-  Biberfraßspuren













Beobachtungszeitraum: 05/2022

Untersuchungspunkte/ -transekte

-  Netzfangstandorte mit Nummer
-  Transekte mit Nummer der bioakustischen Erfassung des Mausohr (*Myotis myotis*)

Untersuchungszeitraum: 05 - 09/2022

Landnutzung

- Linien Flächen
-  Fließgewässer
-  Standgewässer (einschließlich Uferbereiche, Röhrichte etc.)
-  Röhrichtgesellschaften
-  Moore und Sümpfe
-  Gras- und Staudenfluren
-  Trockenrasen
-  Laubgebüsche, Feldgehölze, Alleen, Baumreihen und Baumgruppen
-  Wälder
-  Forsten
-  Biotop der Grün- und Freiflächen
-  Bebaute Gebiete
-  Verkehrsanlagen und Sonderflächen

Datenquellen:

Geobasisdaten: © GeoBasis-DE/L.GB. -dl-de/by-2.0
 FFH-Gebiete: Landesamt für Umwelt Brandenburg, <https://metaver.de/trafteranzeige?docuid=7DE3A549-769C-4F01-A5E6-B3E25D40975E>. Datenlizenz
 Deutschland-Namensnennung-Version 2.0, <https://www.govdata.de/dl-de/by-2-0>
 Landnutzung: Landesamt für Umwelt, 2022
 Fundpunkte/Netzfangstandorte Säugetiere: Landesamt für Umwelt, 2023
 Habitatflächen Säugetiere: Landesamt für Umwelt, 2023

Managementplan für das FFH-Gebiet
Fängersee und Unterer Gamengrund (Landesnr.: 546, EU-Nr.: DE 3349-302)



Karte 3a: Habitate und Fundorte der Arten des Anhangs II FFH-Richtlinie - Artengruppe Säugetiere



Maßstab 1:10.000

Bearbeitung: LB Planer+Ingenieure (A. Benz, I. Meybaum)
Stand: 25.08.2023

Auftraggeber:
Stiftung NaturSchutzFonds Brandenburg
Heinrich-Mann-Allee 18/19
14473 Potsdam

Auftragnehmer:
LB Planer+Ingenieure GmbH
Eichenallee 1a
15711 Königs Wusterhausen