2. regionale Arbeitsgruppe zur Managementplanung für das

Fauna-Flora-Habitat-Gebiet (kurz FFH-Gebiet)

„Treplin-Alt Zeschdorfer Fließtal“ (EU-Nr. DE 3552-301, Landes-Nr. 068)

Stadtpfarrkirche Müncheberg, 25.05.2023

Natur Schutz Fonds Stiftung Brandenburg

LB Planer+Ingenieure

Gliederung

- Allgemeines zur FFH-Managementplanung
- Vorstellung der Kartierungsergebnisse
  - Ergebnisse Biotope und Lebensraumtypen (LRT)
  - Ergebnisse Arten
- Erforderlicher Handlungsbedarf (Erhaltungsmaßnahmen)
  - Diskussion von ersten Maßnahmenvorschlägen

FFH-Managementplanung „Treplin Alt Zeschdorfer Fließtal“

Die europäischen Schutzgebiete Natura 2000

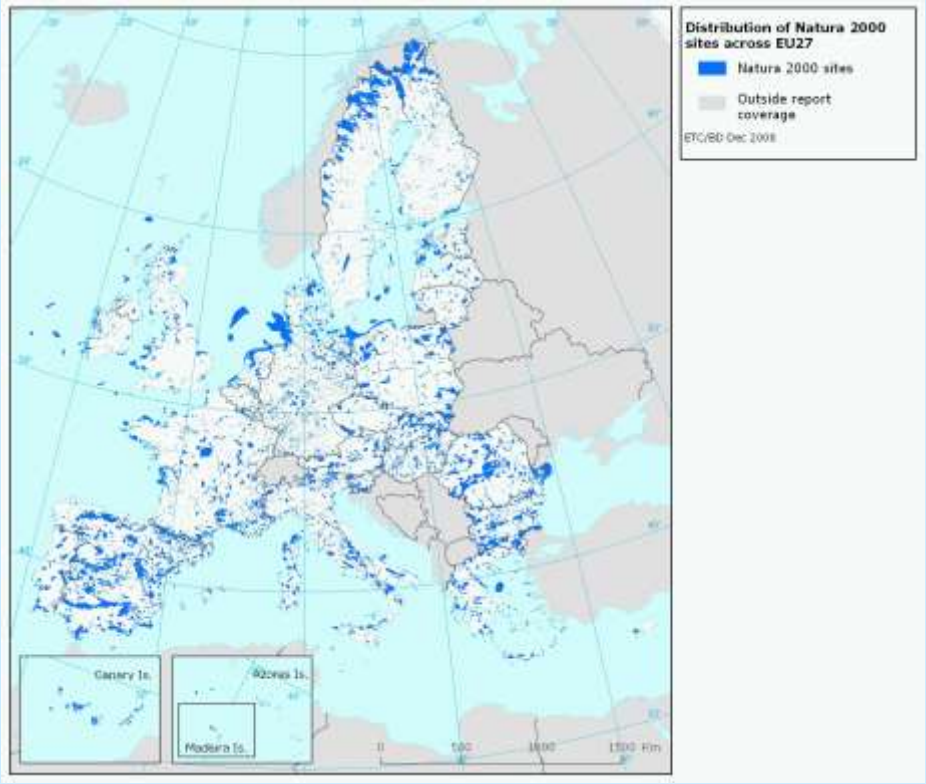

Quelle: European Topic Centre on Biological Diversity / NaturschutzFonds Brandenburg

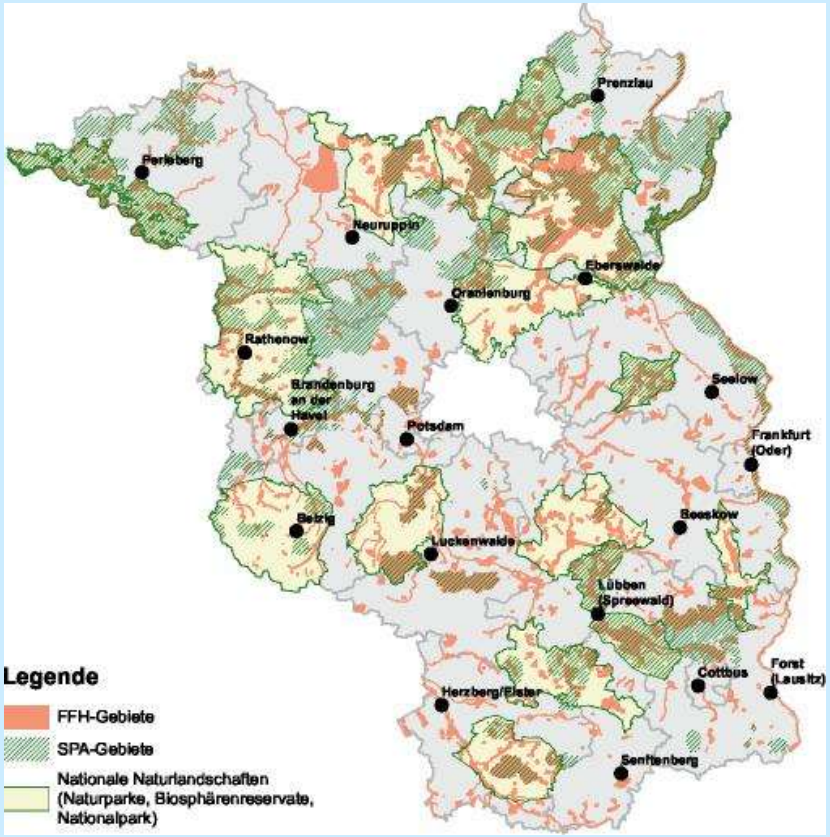

Gegenstand der FFH-Managementplanung

- **Lebensraumtypen** des Anhang I
- **Tier- und Pflanzenarten** des Anhang II und IV

Anhang der FFHRichtlinie:	Inhalt	Beispiele
Anhang I	Lebensraumtypen für deren Erhaltung besondere Schutzgebiete ausgewiesen werden müssen	• Birken-Moorwälder • Magere Flachlandmähwiesen • Trockene kalkreiche Sandrasen ➢ **(insgesamt 39 Lebensraumtypen in Brandenburg)**
Anhang II	Tier- und Pflanzenarten für deren Erhaltung besondere Schutzgebiete ausgewiesen werden müssen	• Rapfen und Steinbeißer (Fischarten) • Sumpfglanzkraut (Orchideenart) • Bechsteinfledermaus • Biber • Rotbauchunke ➢ **(Insgesamt 44 Arten in Brandenburg)**
Anhang IV	Streng zu schützende Tier- und Pflanzenarten	• Schlingnatter • Laubfrosch • Abendsegler • Biber



Inhalte eines Managementplans

- **Gebietsbeschreibung**, Nutzungs- und Eigentumssituation
- **Darstellung der im Gebiet vorkommenden Lebensraumtypen und Arten;** Bewertung des Erhaltungsgrades
- **aus fachlicher Sicht erforderliche Erhaltungsmaßnahmen**
- **Anlagen**

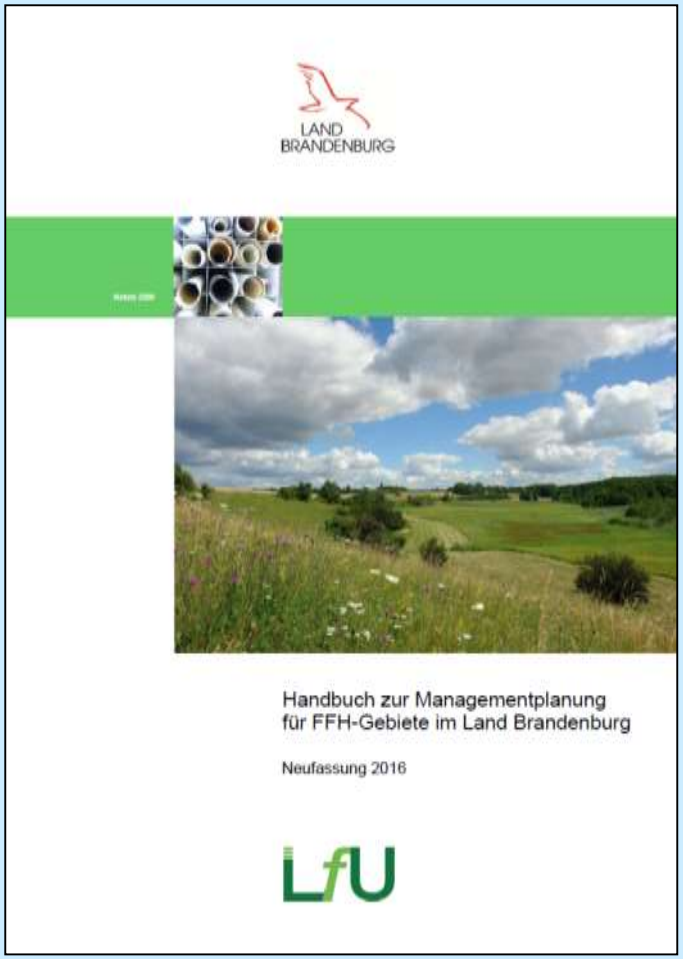

Managementmaßnahmen - Erhaltungsgrad

„<u>Erhaltungsgrad / Erhaltungszustand</u>“ von EU-Lebensräumen und Arten

A - hervorragende Ausprägung

B - gute Ausprägung

C - mittlere bis schlechte Ausprägung

„Verschlechterungsverbot“: *A soll nicht zu B werden, B nicht zu C*

Ziel → für „C-Flächen“ mindestens „B“ zu erreichen

FFH-Managementplanung „Treplin-Alt Zeschdorfer Fließtal“

Lage

Größe: 132,0 ha

FFH-Managementplanung „Treplin-Alt Zeschdorfer Fließtal“

Lage – Zone1 des NSG (Totalresrvat)

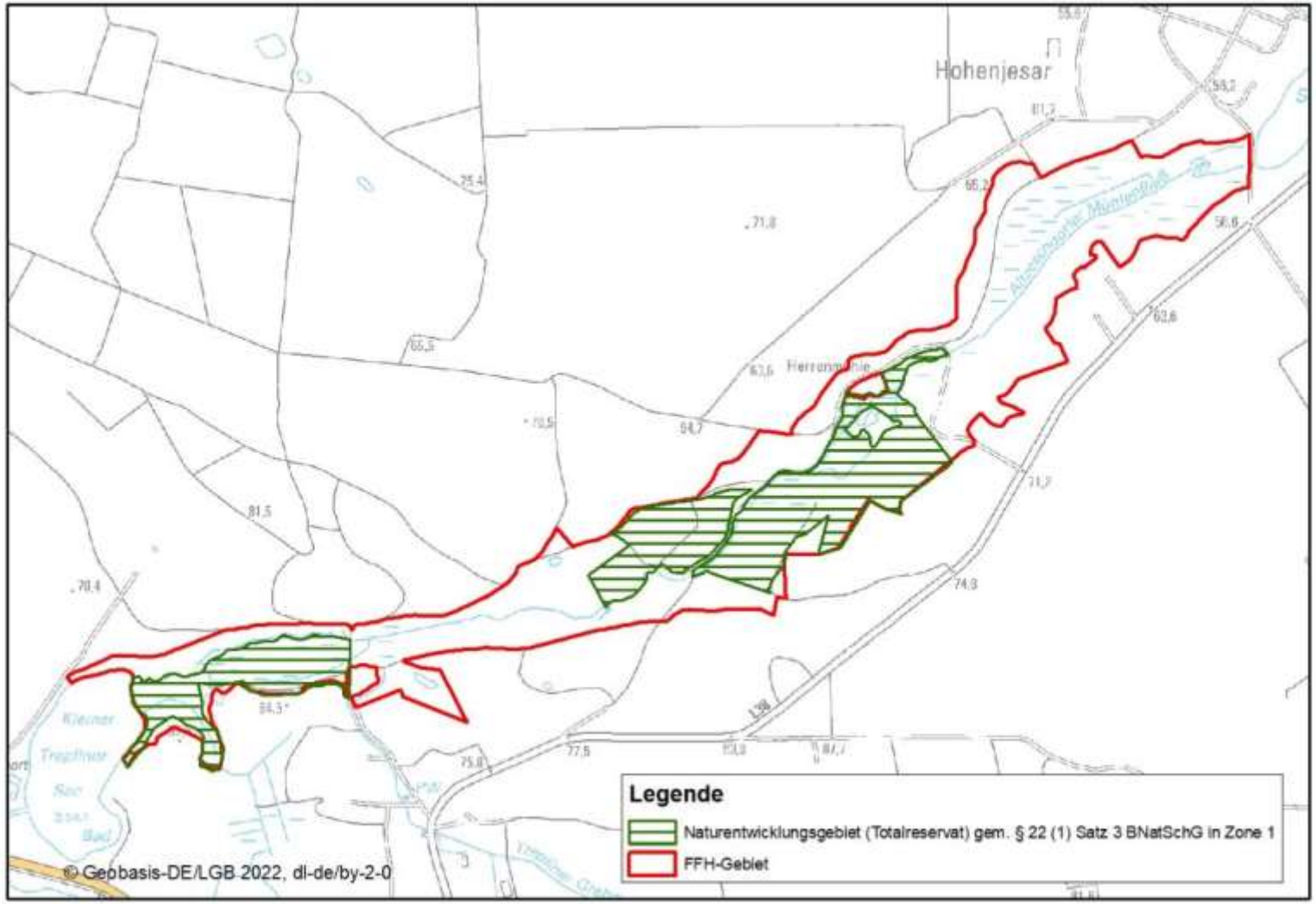

Größe: 132,0 ha, ca. 42 ha Zone 1

Beschreibung

Link zur NSG-VO und Natura 2000 (eingefügt):

https://bravors.brandenburg.de/verordnungen/nsg_treplin_alt_zeschdorfer_fliesstal

https://lfu.brandenburg.de/lfu/de/aufgaben/natur/natura-2000/fauna-flora-habitat-gebiete/

Schutzzweck

SDB Lebensraumtypen (LRT) des Anhangs I der FFH-RL

3150	Natürliche eutrophe Seen mit typischer Vegetation (4,4)
3260	Flüsse der planaren bis montanen Stufe mit typischer Vegetation (2,2)
6430	Feuchte Hochstaudenfluren der planaren und montanen bis alpinen Stufe (0,7)
9160	Subatlantischer oder mitteleuropäischer Stieleichenwald oder Eichen-Hainbuchenwald (9,9)
9190	Alte bodensaure Eichenwälder auf Sandebenen mit *Quercus robur* (0,6)
91E0*	Auen-Wälder mit Alnus glutinosa und Fraxinus excelsior (* prioritärer Lebensraumtyp) (29,9)

FFH-Managementplanung „Treplin-Alt Zeschdorfer Fließtal“
Vorkommen FFH-Lebensraumtypen und SDB

Code	Bezeichnung des LRT	Prio-ritärer LRT	Erhaltungs-grad	SDB [2023 *[1]] ha	Kartierung [2022]	
					ha	Anzahl
3150	Natürliche eutrophe Stillgewässer mit einer Vegetation des *Magno-potamions* oder *Hydrocharitions*		A	-	-	-
			B	4,4	4,4	8
			C	-	-	-
3260	Flüsse der planaren bis montanen Stufe mit Vegetation des *Ranunculion fluitantis* und des *Callitricho-Batrachion*		A	-	-	-
			B	0,1	< 0,1	1
			C	2,1	2,1	5
6430	Feuchte Hochstaudenfluren		A	-	-	-
			B	-	-	-
			C	0,7	-	-
9130	Waldmeister-Buchenwald (*Asperulo-Fagetum*)		A	-	-	-
			B	-	-	-
			C	-	3,6	2
9160	Subatlantischer oder mitteleuropäischer Stieleichenwald oder Eichen-Hainbuchenwald (*Carpinion betuli) [Stellario-Carpinetum*]		A	-	-	-
			B	1,1	1,1	3
			C	8,8	8,8	7
9170	Labkraut-Eichen-Hainbuchenwald (*Galio-Carpinetum*)		A	-	-	-
			B	-	-	-
			C	-	0,8	1
9190	Alte bodensaure Eichenwälder auf Sandebenen mit *Quercus robur*		A	-	-	-
			B	0,6	0,6	1
			C	-	-	-
91E0	Auen-Wälder mit *Alnus glutinosa* und *Fraxinus excelsior* (*Alno-Padion, Alnion incanae, Salicion albae*)	*	A	-	1,4	1
			B	20,0	28,5	19
			C	10,1	-	-
			Summe:	**47,9**	**50,6**	**48**

Gegenstand der MP - die nach Europarecht geschützten Flächen

BBK-2022 Lebensraumtypen nach Anhang I der FFH-Richtlinie

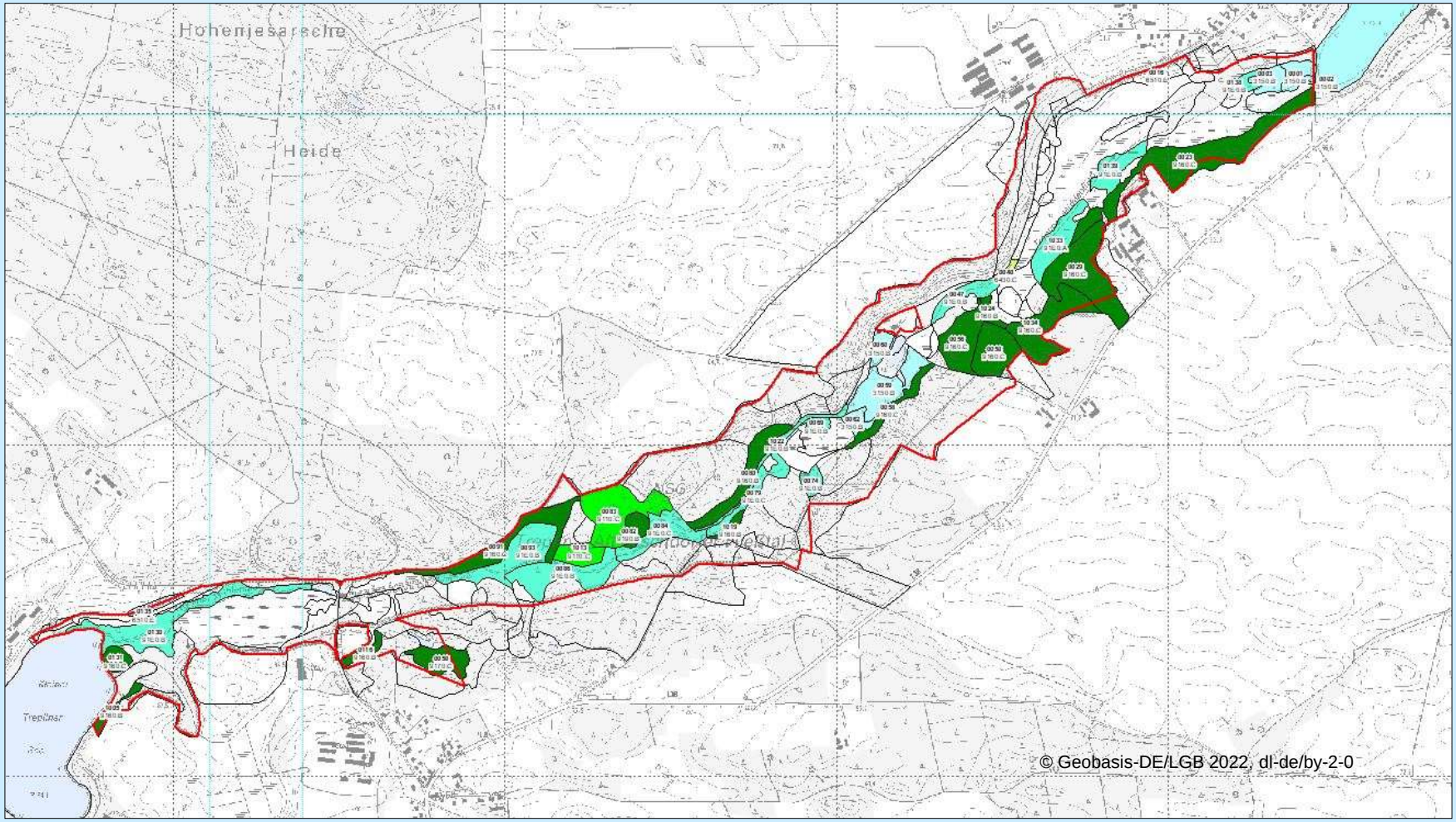

Schutzzweck

SDB Arten des Anhangs II der FFH-RL

- Biber (*Castor fiber*)
- Fischotter (*Lutra lutra*)
- Rotbauchunke (*Bombina bombina*)
- Bauchige Windelschnecke (*Vertigo moulinsiana*)
- Schmale Windelschnecke (*Vertigo angustior*)

FFH-Managementplanung „Treplin-Alt Zeschdorfer Fließtal“

Bestand an LRT (2022)

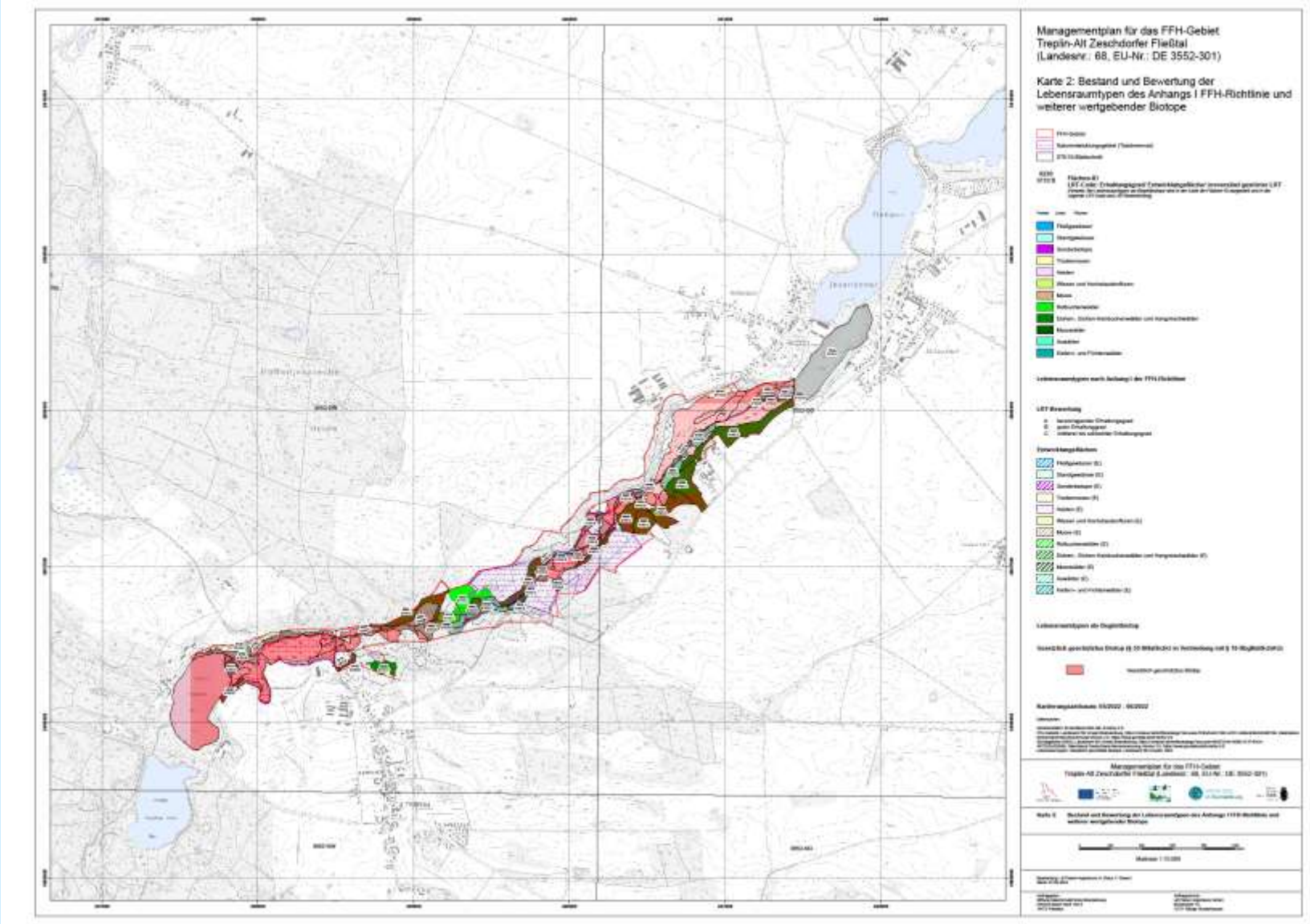

Natur Schutz Fonds Stiftung Brandenburg

LB Planer+Ingenieure

Natürliche eutrophe Seen mit einer typischen Vegetation (3150)

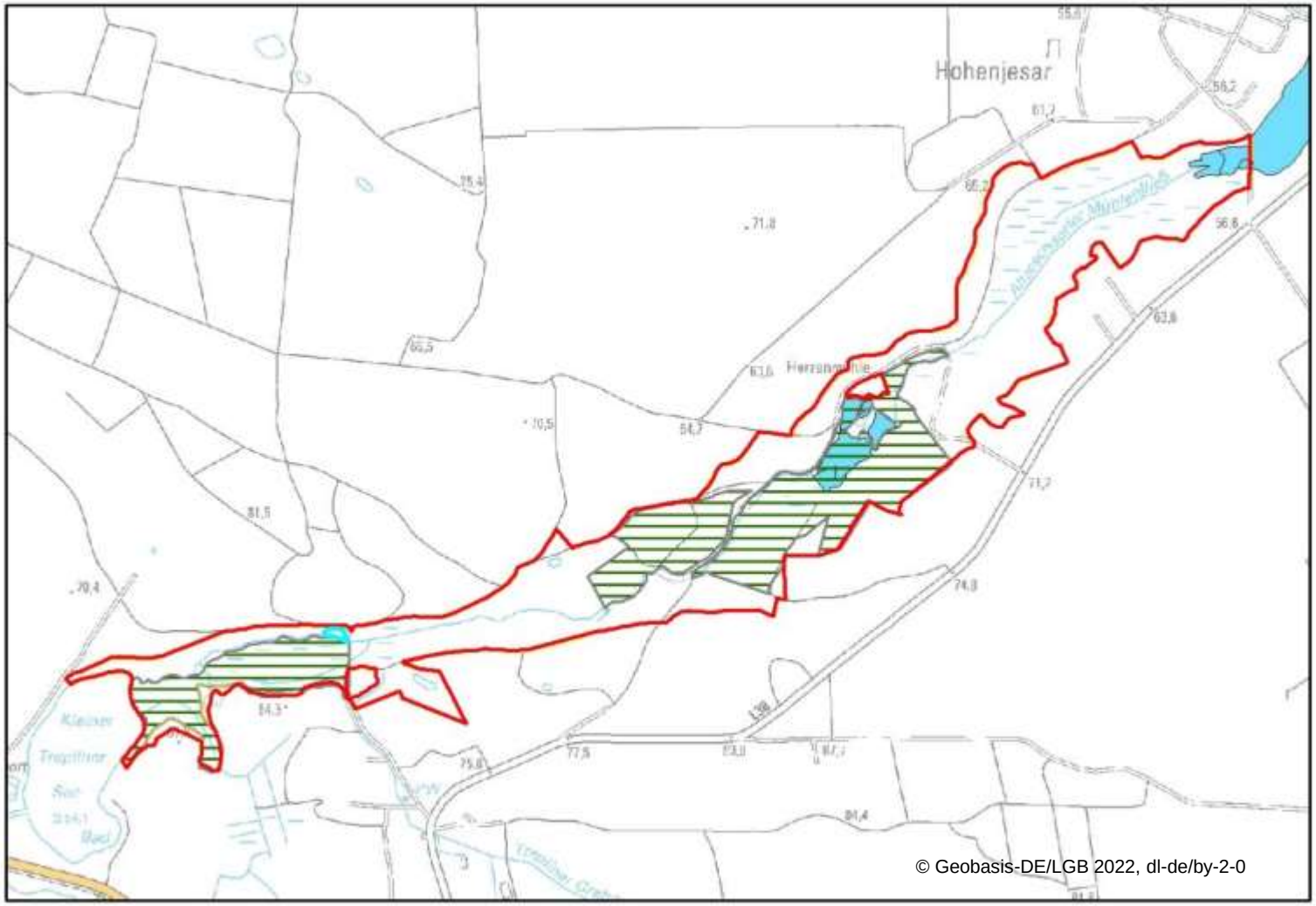

Natürliche eutrophe Seen mit einer typischen Vegetation (3150)

Flüsse der planaren bis montanen Stufe (3260)

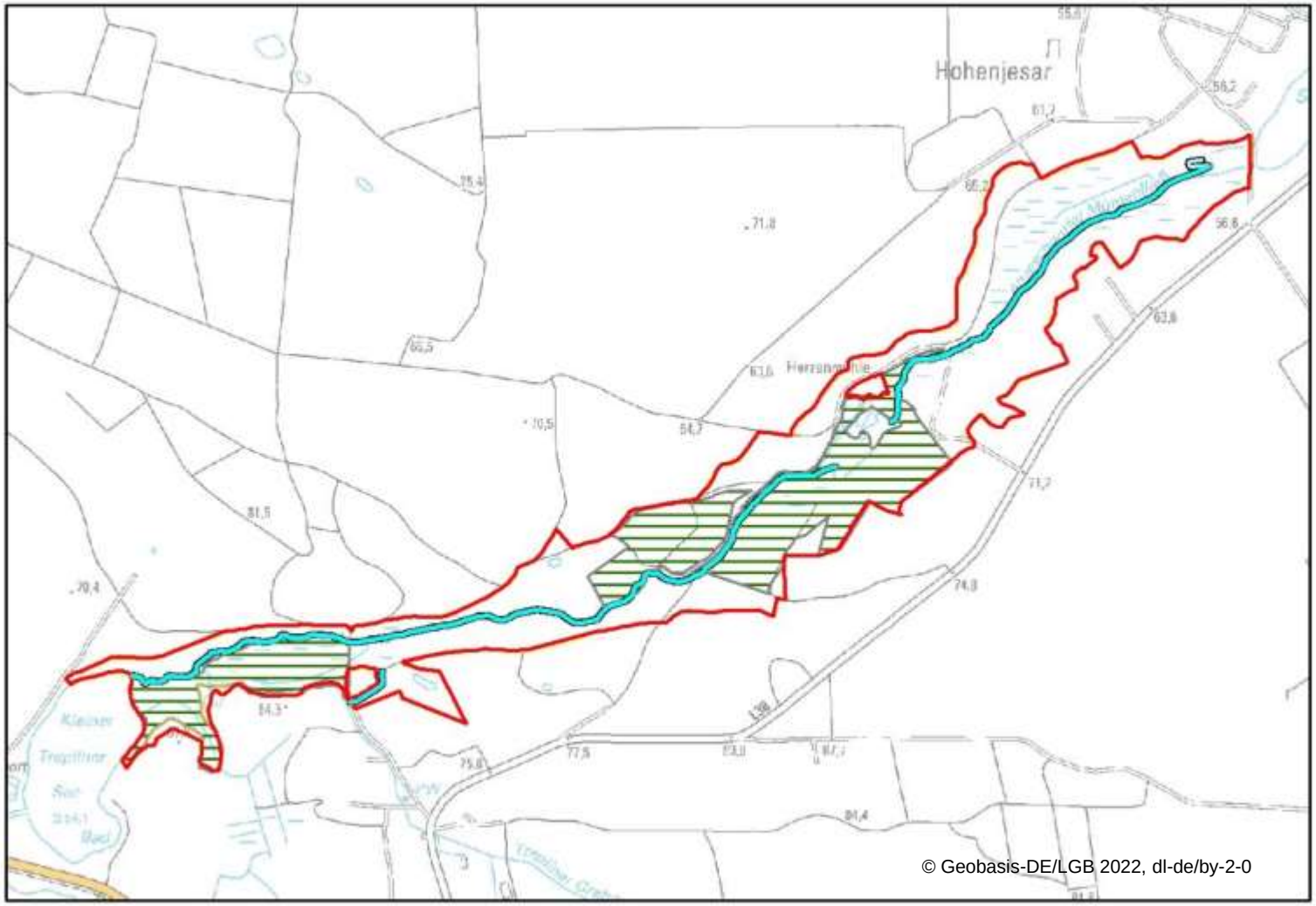

Flüsse der planaren bis montanen Stufe (3260) - Strukturgüte

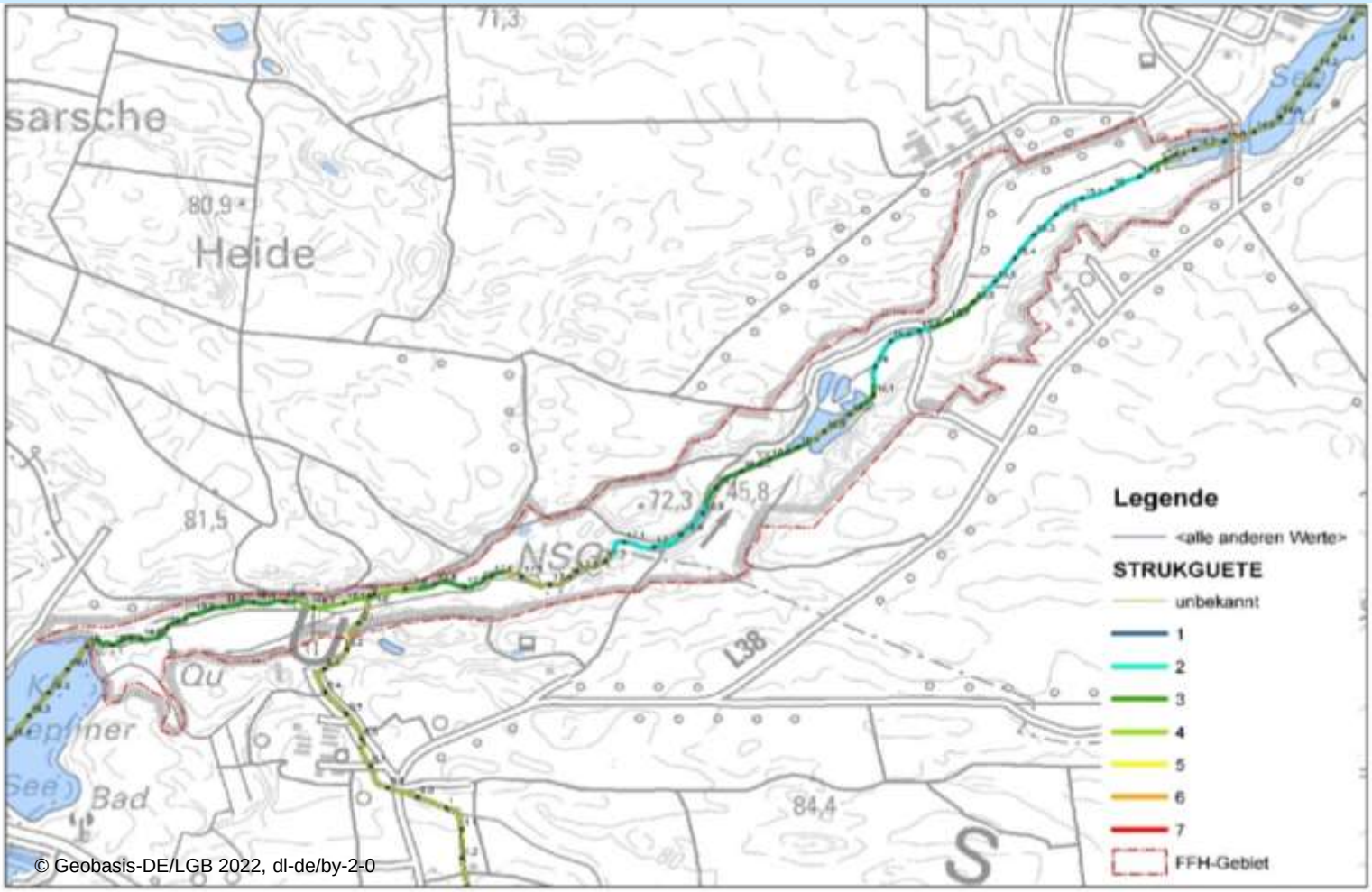

Flüsse der planaren bis montanen Stufe (3260)

Flüsse der planaren bis montanen Stufe (3260)

Feuchte Hochstaudenfluren der planaren und montanen bis alpinen Stufe (LRT 6430)

3 LRT-E
1,0 ha

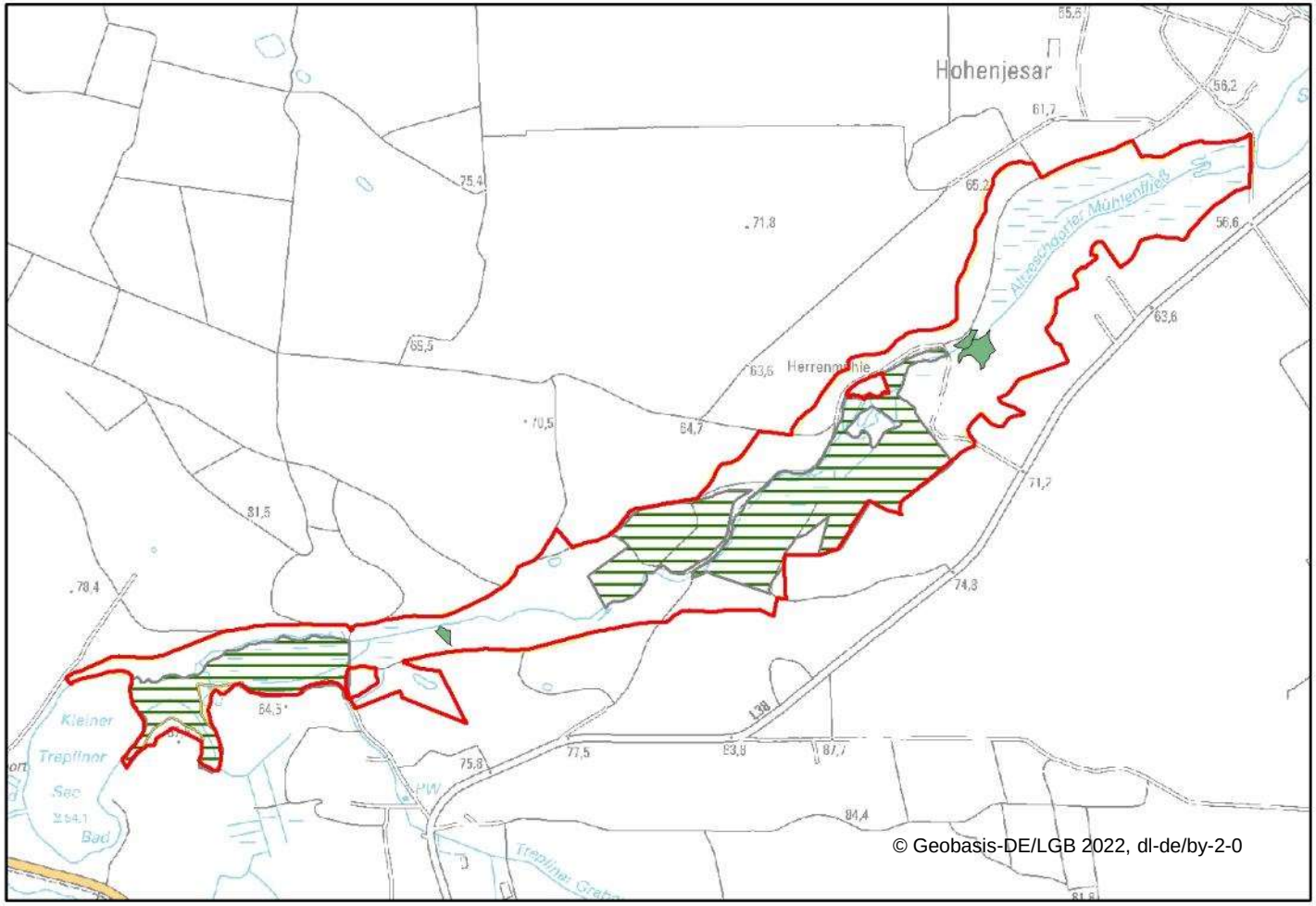

Lebensraumtypen

Feuchte Hochstaudenfluren der planaren und montanen bis alpinen Stufe (LRT 6430)

Lebensraumtypen

Subatlantischer oder mitteleuropäischer Stieleichen oder Hainbuchenwald (LRT 9160)

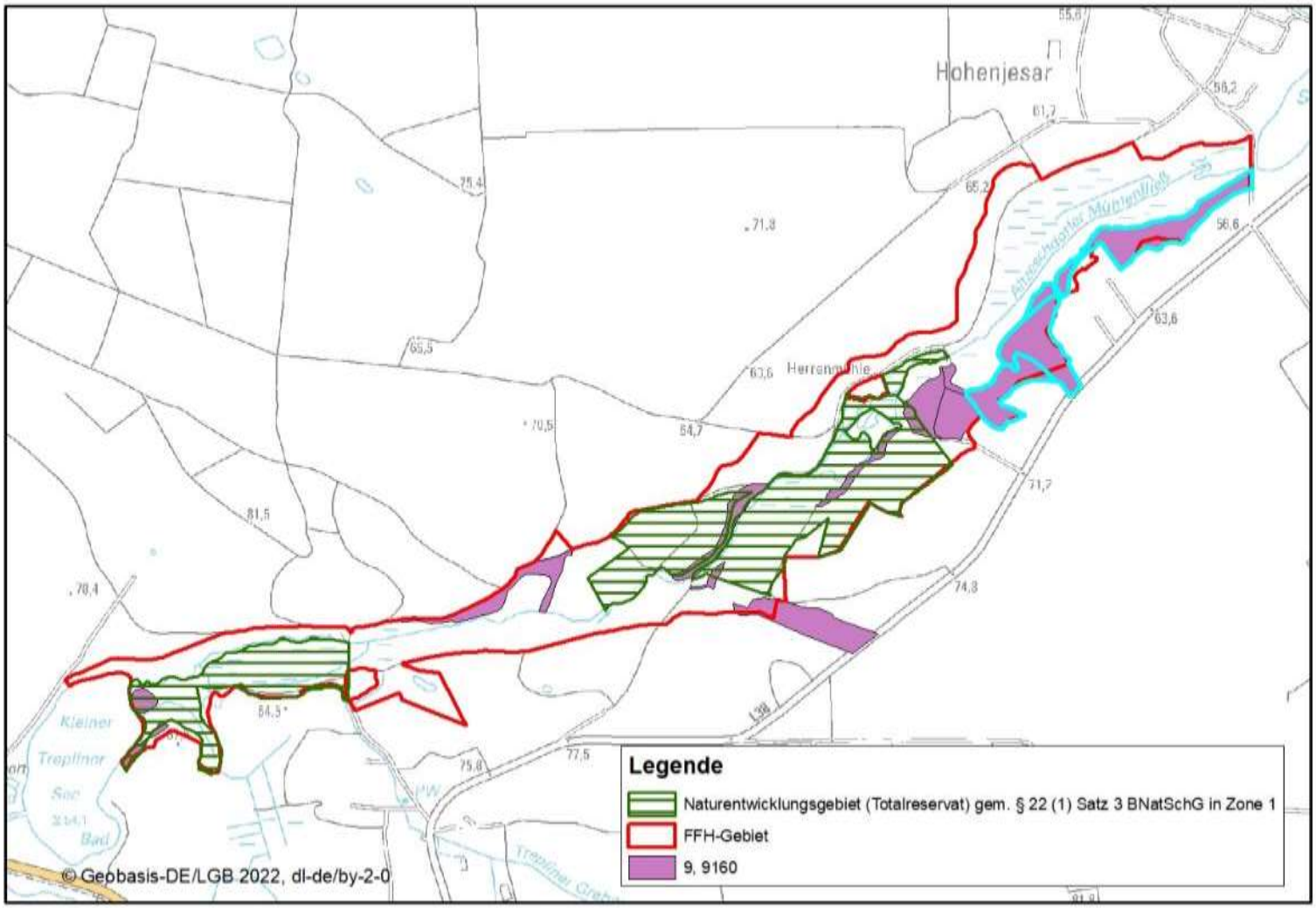

Lebensraumtypen

Subatlantischer oder mitteleuropäischer Stieleichen oder Hainbuchenwald (LRT 9160)

Lebensraumtypen

Alte Bodensaure Eichenwälder auf Sandebenen mit *Quercus robur* (LRT 9190)

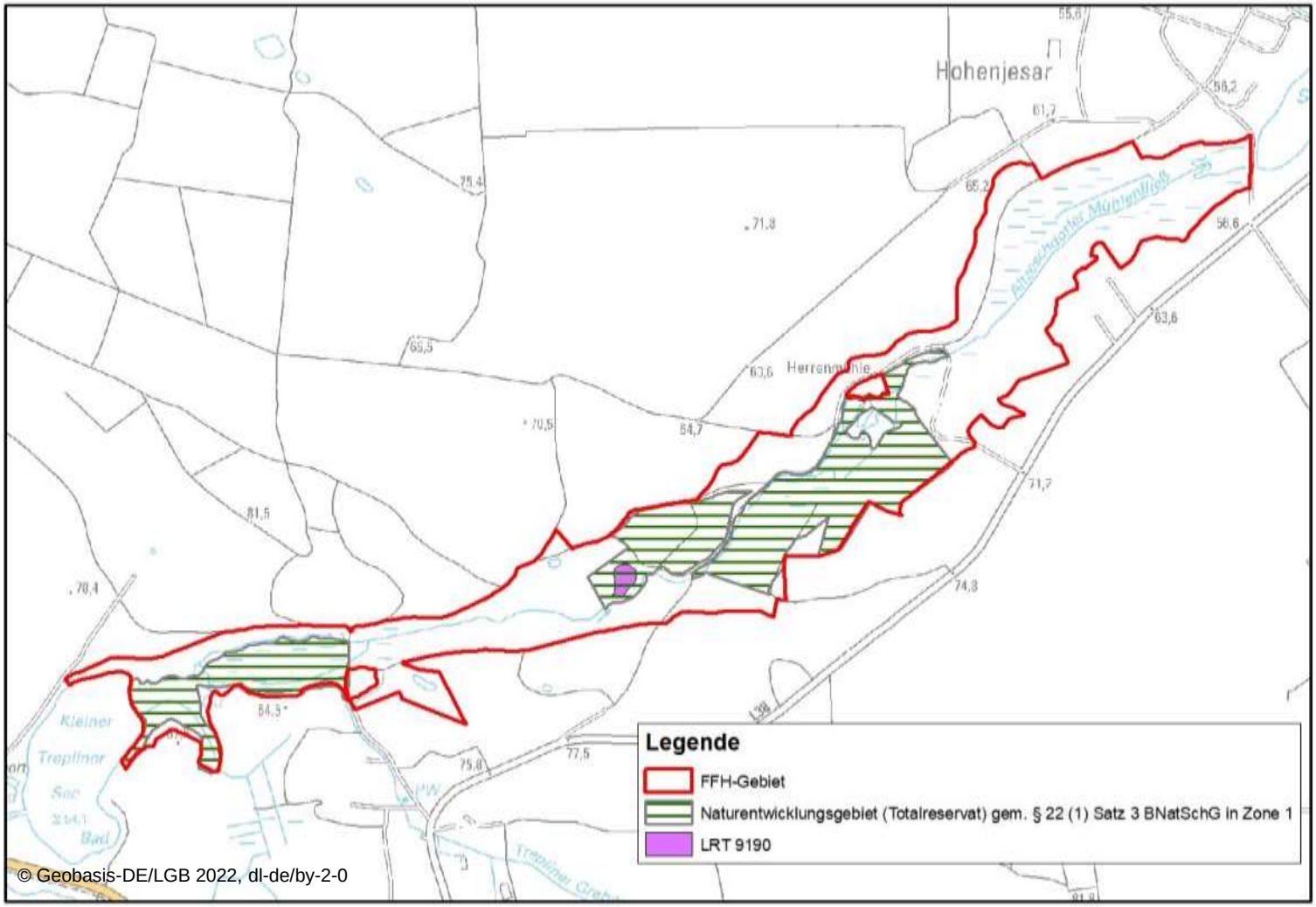

Lebensraumtypen

Alte Bodensaure Eichenwälder auf Sandebenen mit *Quercus robur* (LRT 9190)

Lebensraumtypen

Auen-Wälder mit Alnus glutinosa und Fraxinus excelsior (LRT 91E0)

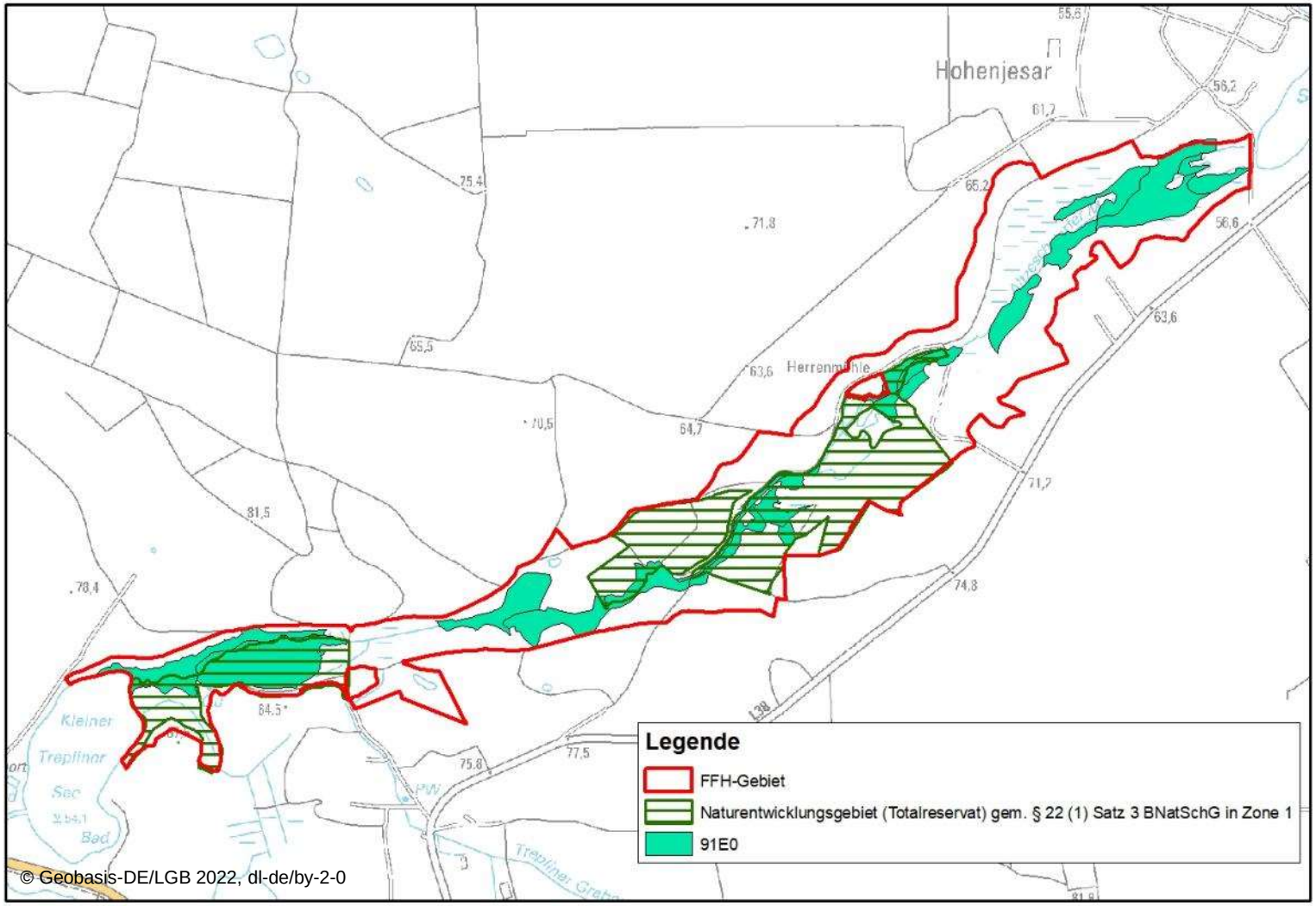

Lebensraumtypen

Auen-Wälder mit Alnus glutinosa und Fraxinus excelsior (LRT 91E0)

EHG B (gut)
EHG C 10,1 ha -> EHG C (-)

Fläche vergrößert 28 ha im EHG B (20 ha zum Referenzzeitpunkt)

Fischotter

Ergebnisse

- keine Nachkartierung; Begehung zur Habitaterfassung und –bewertung
- Fischotter kommt sicher auch aktuell im Gebiet vor

Guter Erhaltungsgrad (B)

Ergebnisse Biber

- keine Nachkartierung; Begehung zur Habitaterfassung und – bewertung EHG B (Kartierbericht)

© F. Glaser

F. Benndorf

FFH-Managementplanung „Treplin-Alt Zeschdorfer Fließtal“

Erfasste Biberspuren 2022

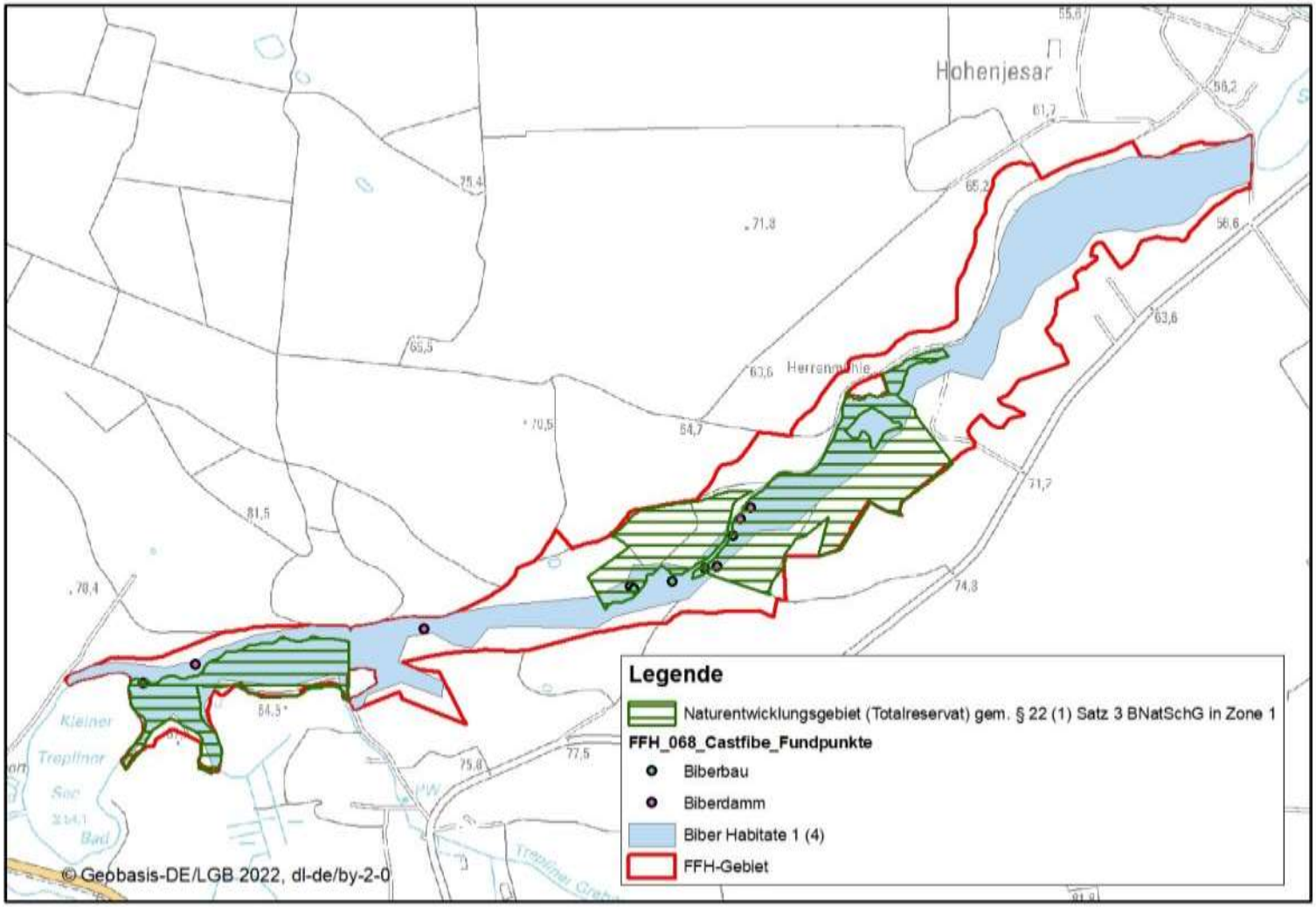

Kartierung Rotbauchunke

Keine Nachweise im Jahr 2022

EHG C (belassen LfU)

<u>Arten</u>

Schmale Windelschnecke (*Vertigo angustior)*

Bauchige Windelschnecke
(*Vertigo moulinsiana)*

Kartierung Vertigo-Arten

Methodik

- qualitative Erfassung 2022
- 8 Probeorte, v.a. nasse Hochstaudenfluren, Groß- und Kleinseggenriede als für beide Arten besonders geeignete Lebensräume

FFH-Managementplanung „Treplin-Alt Zeschdorfer Fließtal“

Windelschnecken (Habitate)

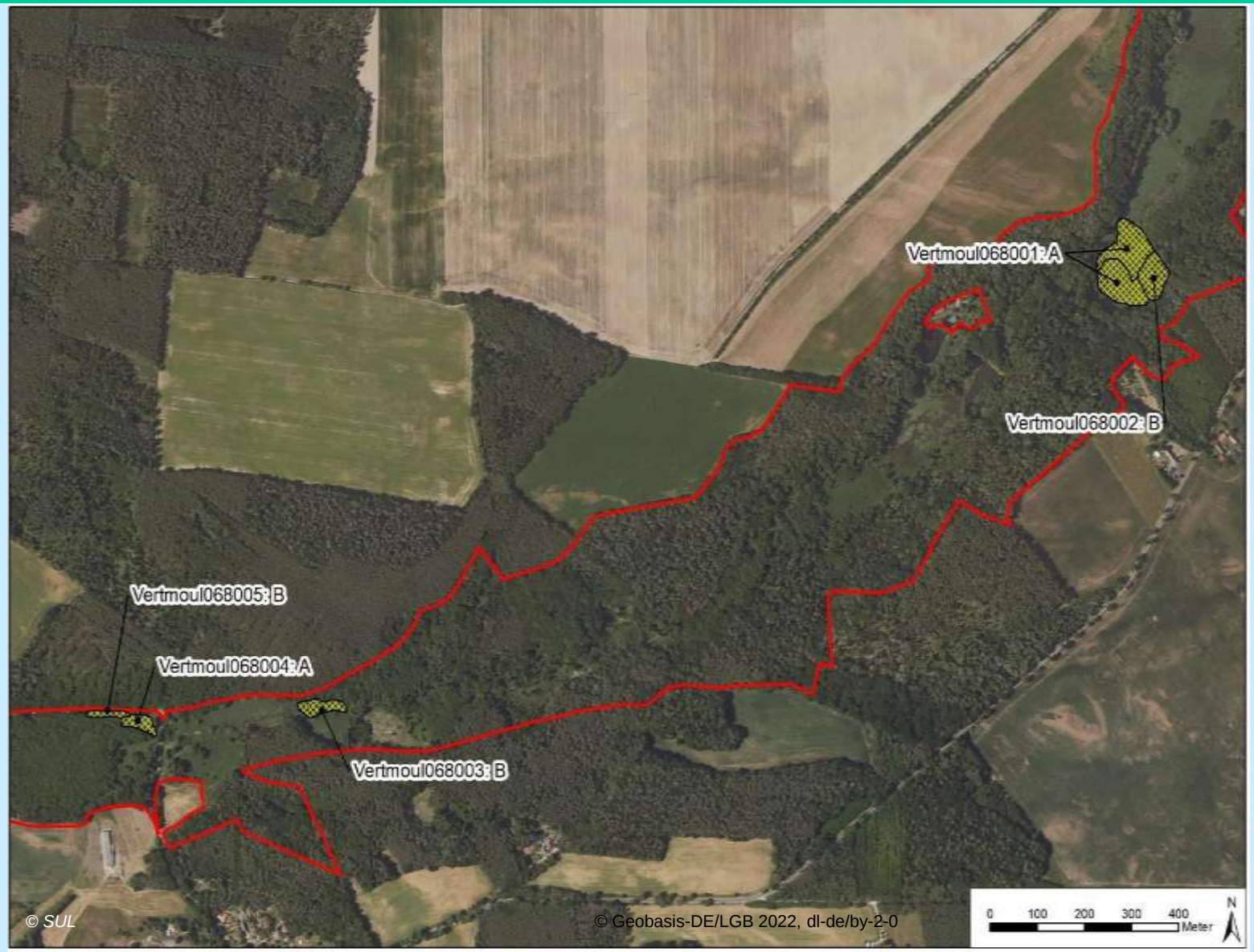

Kartierung Vertigo-Arten

<u>Arten</u>

Schmale Windelschnecke (*Vertigo angustior)*

(hervorragend EHG A)

Bauchige Windelschnecke
(*Vertigo moulinsiana)*

hervorragend EHG A

Erhaltungsmaßnahmen
- verpflichtend für das Land Brandenburg

Entwicklungsmaßnahmen
- freiwillig

FFH-Managementplanung „Treplin-Alt Zeschdorfer Fließtal“
Handlungsbedarf / SDB - FFH-Lebensraumtypen (LRT 3150)

Code	Bezeichnung des LRT	Prio-ritärer LRT	Erhaltungsgrad	SDB [2023 *[1]] ha	Kartierung [2022]	
					ha	Anzahl
3150	Natürliche eutrophe Stillgewässer mit einer Vegetation des *Magno- potamions* oder *Hydrocharitions*		A	-	-	-
			B	4,4	4,4	8
			C	-	-	-
3260	Flüsse der planaren bis montanen Stufe mit Vegetation des *Ranunculion fluitantis* und des *Callitricho-Batrachion*		A	-	-	-
			B	0,1	< 0,1	1
			C	2,1	2,1	5
6430	Feuchte Hochstaudenfluren		A	-	-	-
			B	-	-	-
			C	0,7	-	-
9160	Subatlantischer oder mitteleuropäischer Stieleichenwald oder Eichen-Hainbuchenwald (*Carpinion betuli) [Stellario-Carpinetum*]		A	-	-	-
			B	1,1	1,1	3
			C	8,8	8,8	7
9190	Alte bodensaure Eichenwälder auf Sandebenen mit *Quercus robur*		A	-	-	-
			B	0,6	0,6	1
			C	-	-	-
91E0	Auen-Wälder mit *Alnus glutinosa* und *Fraxinus excelsior* (*Alno-Padion, Alnion incanae, Salicion albae*)	*	A	-	1,4	1
			B	20,0	28,5	19
			C	10,1	-	-
			Summe:	**47,9**	**50,6**	**48**

Natur Schutz Fonds Stiftung Brandenburg

LB Planer+Ingenieure

3150: Natürliche eutrophe Seen mit typischer Vegetation

Erhaltungsgrad: gut

Erhaltungsmaßnahmen (obligatorische) - Vorschläge:

- Umsetzung der NSG-VO (Zone 1)
- Kennzeichnung Uferbereiche für Angel-nutzung
- Aufstellen von Infotafeln (FFH-Gebiet und Verbote NSG-VO)
- Angelteich / „Stiftungsteich“ abstimmen mit Nabu-Stiftung
- Standsicherheit Staueinrichtungen?

Timm Kabus

Entwicklungsmaßnahmenvorschläge (fakultativ, freiwillig)

……?

FFH-Managementplanung „Treplin-Alt Zeschdorfer Fließtal“
Handlungsbedarf / SDB - FFH-Lebensraumtypen (LRT 3260)

Code	Bezeichnung des LRT	Prio-ritärer LRT	Erhaltungs-grad	SDB [2023 *[1]] ha	Kartierung [2022]	
					ha	Anzahl
3150	Natürliche eutrophe Stillgewässer mit einer Vegetation des *Magno- potamions* oder *Hydrocharitions*		A	-	-	-
			B	4,4	4,4	8
			C	-	-	-
3260	Flüsse der planaren bis montanen Stufe mit Vegetation des *Ranunculion fluitantis* und des *Callitricho-Batrachion*		A	-	-	-
			B	0,1	< 0,1	1
			C	2,1	2,1	5
6430	Feuchte Hochstaudenfluren		A	-	-	-
			B	-	-	-
			C	0,7	-	-
9160	Subatlantischer oder mitteleuropäischer Stieleichenwald oder Eichen-Hainbuchenwald (*Carpinion betuli) [Stellario-Carpinetum*]		A	-	-	-
			B	1,1	1,1	3
			C	8,8	8,8	7
9190	Alte bodensaure Eichenwälder auf Sandebenen mit *Quercus robur*		A	-	-	-
			B	0,6	0,6	1
			C	-	-	-
91E0	Auen-Wälder mit *Alnus glutinosa* und *Fraxinus excelsior* (*Alno-Padion, Alnion incanae, Salicion albae*)	*	A	-	1,4	1
			B	20,0	28,5	19
			C	10,1	-	-
			Summe:	**47,9**	**50,6**	**48**

Natur Schutz Fonds Stiftung Brandenburg

LB Planer+Ingenieure

3260: Flüsse der planaren bis montanen Stufe mit typischer Vegetation

Erhaltungsgrad C: mittel bis schlecht

Erhaltungsmaßnahmen (obligatorisch) :

- **NSG-VO (Zone 1 bleibt der Entwicklung überlassen))**
- **Sonst keine (mit Begründung)**
- **Biber …**
- **keine Barrieren (Biber, Fischotter, Fische)**
- **naturschutzfachlicher Konflikt 3150…**

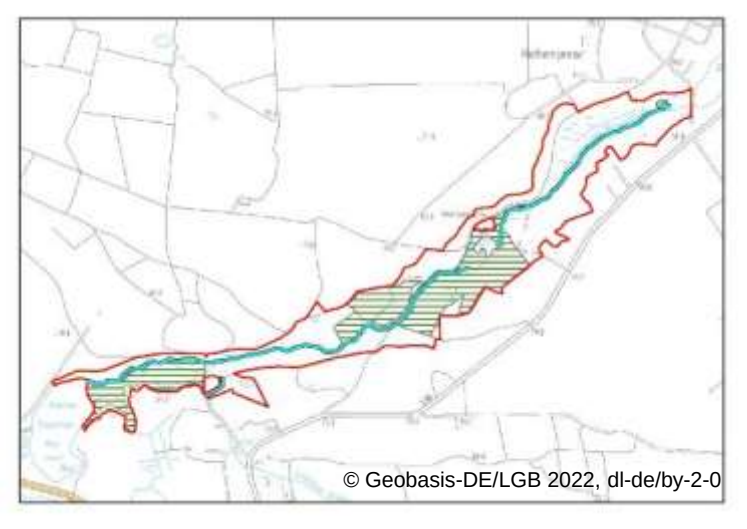

Entwicklungsmaßnahmenvorschläge (fakultativ, freiwillig)

- **Abstimmung LfU, uNB,**

FFH-Managementplanung „Treplin-Alt Zeschdorfer Fließtal“

Lebensraumtypen 3260 –Rückstau Biberdamm

FFH-Managementplanung „Treplin-Alt Zeschdorfer Fließtal“
Handlungsbedarf / SDB - FFH-Lebensraumtypen (LRT 6430)

Code	Bezeichnung des LRT	Prio-ritärer LRT	Erhaltungs-grad	SDB [2023 *[1]] ha	Kartierung [2022]	
					ha	Anzahl
3150	Natürliche eutrophe Stillgewässer mit einer Vegetation des *Magno- potamions* oder *Hydrocharitions*		A	-	-	-
			B	4,4	4,4	8
			C	-	-	-
3260	Flüsse der planaren bis montanen Stufe mit Vegetation des *Ranunculion fluitantis* und des *Callitricho-Batrachion*		A	-	-	-
			B	0,1	< 0,1	1
			C	2,1	2,1	5
6430	Feuchte Hochstaudenfluren		A	-	-	-
			B	-	-	-
			C	0,7	-	-
9160	Subatlantischer oder mitteleuropäischer Stieleichenwald oder Eichen-Hainbuchenwald (*Carpinion betuli) [Stellario-Carpinetum*]		A	-	-	-
			B	1,1	1,1	3
			C	8,8	8,8	7
9190	Alte bodensaure Eichenwälder auf Sandebenen mit *Quercus robur*		A	-	-	-
			B	0,6	0,6	1
			C	-	-	-
91E0	Auen-Wälder mit *Alnus glutinosa* und *Fraxinus excelsior* (*Alno-Padion, Alnion incanae, Salicion albae*)	*	A	-	1,4	1
			B	20,0	28,5	19
			C	10,1	-	-
			Summe:	**47,9**	**50,6**	**48**

6430: Feuchte Hochstaudenfluren der planaren und montanen bis alpinen Stufe

Erhaltungsgrad: Wiederherstellungspflicht auf 0,7 ha

Erhaltungsmaßnahmen (obligatorisch) Vorschläge:

- Keine Beeinträchtigung des Wasserhaushaltes im Gebiet
- Vermeidung von Nährstoffeinträgen
- VS - Mahd (uNB) WS beachten

Jessica Ebensberger

Entwicklungsmaßnahmenvorschläge (fakultativ, freiwillig)

0039/ 0040

- Mahd mehrjähriger Abstand Frühjahr (VN?)

FFH-Managementplanung „Treplin-Alt Zeschdorfer Fließtal“
Handlungsbedarf / SDB - FFH-Lebensraumtypen (LRT 9160)

Code	Bezeichnung des LRT	Prio-ritärer LRT	Erhaltungs-grad	SDB [2023 *[1]] ha	Kartierung [2022]	
					ha	Anzahl
3150	Natürliche eutrophe Stillgewässer mit einer Vegetation des *Magno- potamions* oder *Hydrocharitions*		A	-	-	-
			B	4,4	4,4	8
			C	-	-	-
3260	Flüsse der planaren bis montanen Stufe mit Vegetation des *Ranunculion fluitantis* und des *Callitricho-Batrachion*		A	-	-	-
			B	0,1	< 0,1	1
			C	2,1	2,1	5
6430	Feuchte Hochstaudenfluren		A	-	-	-
			B	-	-	-
			C	0,7	-	-
9160	Subatlantischer oder mitteleuropäischer Stieleichenwald oder Eichen-Hainbuchenwald (*Carpinion betuli) [Stellario-Carpinetum*]		A	-	-	-
			B	1,1	1,1	3
			C	8,8	8,8	7
9190	Alte bodensaure Eichenwälder auf Sandebenen mit *Quercus robur*		A	-	-	-
			B	0,6	0,6	1
			C	-	-	-
91E0	Auen-Wälder mit *Alnus glutinosa* und *Fraxinus excelsior* (*Alno-Padion, Alnion incanae, Salicion albae*)	*	A	-	1,4	1
			B	20,0	28,5	19
			C	10,1	-	-
			Summe:	**47,9**	**50,6**	**48**

Natur Schutz Fonds Stiftung Brandenburg

LB Planer+Ingenieure

9160: Subatlantischer oder mitteleuropäischer Stieleichen-wald oder Eichen-Hainbuchenwald

Erhaltungsgrad: nur als Begleitbiotop mittel bis schlecht

Erhaltungsmaßnahmen (obligatorisch)
Vorschläge:

- natürl. Sukzession zulassen
- Voranbau mit standortheimischen Baumarten (Stieleichen und Hainbuchen)
- Sitzahorn, Robinie entnehmen (EHG)

Jessica Ebensberger

Entwicklungsmaßnahmenvorschläge (fakultativ, freiwillig)

Lebensraumtypen

Subatlantischer oder mitteleuropäischer Stieleichen oder Hainbuchenwald (LRT 9160)

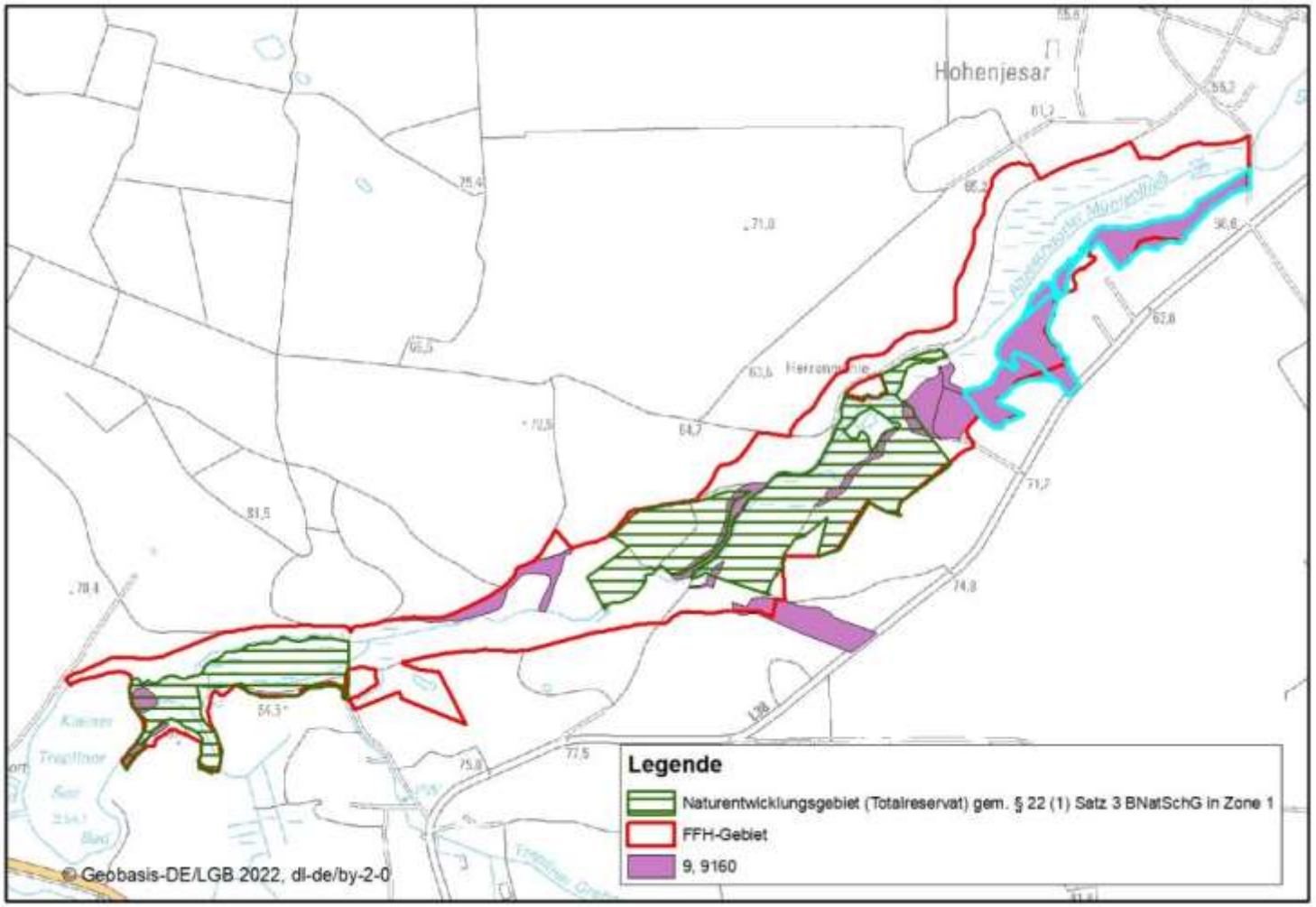

FFH-Managementplanung „Treplin-Alt Zeschdorfer Fließtal“
Handlungsbedarf / SDB - FFH-Lebensraumtypen (LRT 9190)

Code	Bezeichnung des LRT	Prio-ritärer LRT	Erhaltungs-grad	SDB [2023 *[1]] ha	Kartierung [2022]	
					ha	Anzahl
3150	Natürliche eutrophe Stillgewässer mit einer Vegetation des *Magno- potamions* oder *Hydrocharitions*		A	-	-	-
			B	4,4	4,4	8
			C	-	-	-
3260	Flüsse der planaren bis montanen Stufe mit Vegetation des *Ranunculion fluitantis* und des *Callitricho-Batrachion*		A	-	-	-
			B	0,1	< 0,1	1
			C	2,1	2,1	5
6430	Feuchte Hochstaudenfluren		A	-	-	-
			B	-	-	-
			C	0,7	-	-
9160	Subatlantischer oder mitteleuropäischer Stieleichenwald oder Eichen-Hainbuchenwald (*Carpinion betuli) [Stellario-Carpinetum*]		A	-	-	-
			B	1,1	1,1	3
			C	8,8	8,8	7
9190	Alte bodensaure Eichenwälder auf Sandebenen mit *Quercus robur*		A	-	-	-
			B	0,6	0,6	1
			C	-	-	-
91E0	Auen-Wälder mit *Alnus glutinosa* und *Fraxinus excelsior* (*Alno-Padion, Alnion incanae, Salicion albae*)	*	A	-	1,4	1
			B	20,0	28,5	19
			C	10,1	-	-
			Summe:	**47,9**	**50,6**	**48**

Natur Schutz Fonds Brandenburg

LB Planer+Ingenieure

9190: Alte bodensaure Eichenwälder auf Sandebenen mit *Quercus robur*

Erhaltungsgrad: überwiegend gut

Erhaltungsmaßnahmen

- Totalreservat, belassen

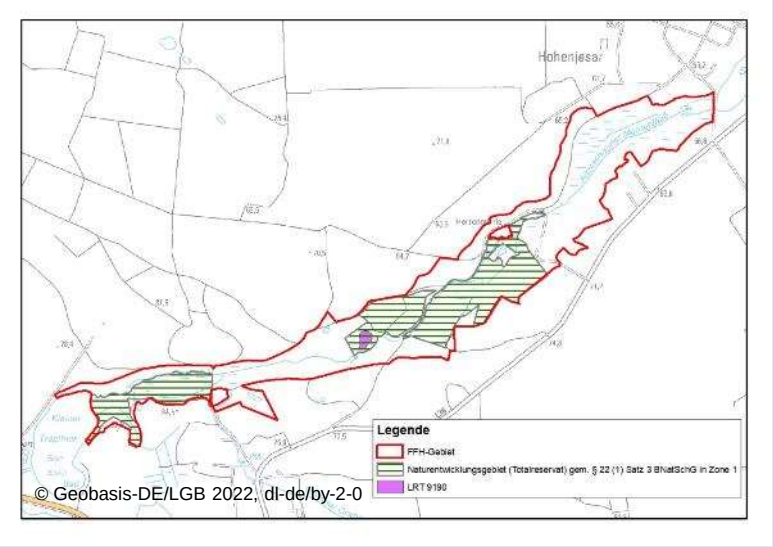

© Geobasis-DE/LGB 2022, dl-de/by-2-0

FFH-Managementplanung „Treplin-Alt Zeschdorfer Fließtal“
FFH-Lebensraumtypen (LRT 91E0)

Code	Bezeichnung des LRT	Prio-ritärer LRT	Erhaltungs-grad	SDB [2023 *[1]] ha	Kartierung [2022]	
					ha	Anzahl
3150	Natürliche eutrophe Stillgewässer mit einer Vegetation des *Magno- potamions* oder *Hydrocharitions*		A	-	-	-
			B	4,4	4,4	8
			C	-	-	-
3260	Flüsse der planaren bis montanen Stufe mit Vegetation des *Ranunculion fluitantis* und des *Callitricho-Batrachion*		A	-	-	-
			B	0,1	< 0,1	1
			C	2,1	2,1	5
6430	Feuchte Hochstaudenfluren		A	-	-	-
			B	-	-	-
			C	0,7	-	-
9160	Subatlantischer oder mitteleuropäischer Stieleichenwald oder Eichen-Hainbuchenwald (*Carpinion betuli) [Stellario-Carpinetum*]		A	-	-	-
			B	1,1	1,1	3
			C	8,8	8,8	7
9190	Alte bodensaure Eichenwälder auf Sandebenen mit *Quercus robur*		A	-	-	-
			B	0,6	0,6	1
			C	-	-	-
91E0	Auen-Wälder mit *Alnus glutinosa* und *Fraxinus excelsior* (*Alno-Padion, Alnion incanae, Salicion albae*)	*	A	-	1,4	1
			B	20,0	28,5	19
			C	10,1	-	-
			Summe:	**47,9**	**50,6**	**48**

Natur Schutz Fonds Stiftung Brandenburg

LB Planer+Ingenieure

Maßnahmenplanung für die maßgeblichen Bestandteile des Gebietes

Auen-Wälder mit Alnus glutinosa und Fraxinus excelsior (LRT 91E0)

Die Flächen in der Zone 1 des NSG (Totalreservat) bleiben der natürlichen Entwicklung überlassen. Für die übrigen Flächen des LRT 91E0* werden Entwicklungsmaßnahmen festgelegt.

91E0* Auen-Wälder mit Alnus glutinosa und Fraxinus

Erhaltungsgrad: hervorragend bis gut

Erhaltungsmaßnahmen (obligatorisch)
Vorschläge:
derzeit keine, Maßgaben der NSG-VO beibehalten:

- Erhalt von stehendem und liegendem Totholz
- einzelstammweise Nutzung bei gefrorenem Boden
- nur Baumarten der pnV einbringen
- kleinflächige Bodenbearbeitung nur zur Unterstützung der angestrebten Verjüngung
- keine Beeinträchtigung des Wasserhaushaltes

Entwicklungsmaßnahmenvorschlag:

- Verkehrssicherung (Wanderweg?)

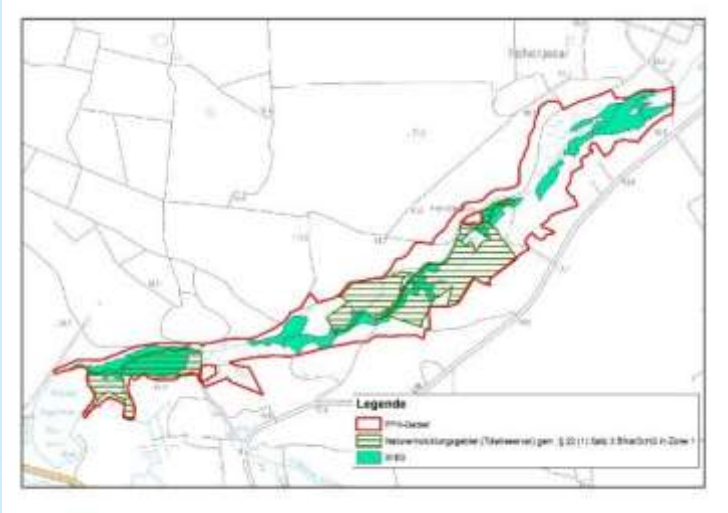

Fischotter

Erhaltungsgrad: gut

Erhaltungsmaßnahmen (obligatorisch) Vorschläge:

derzeit keine, Maßgaben der NSG-VO beibehalten

- Keine Fanggeräte und Fangmittel mit Gefährdung des Fischotters verwenden
- nur extensive Angelfischerei und Freizeitnutzung, um Ufer- und Wasservegetation nicht nachhaltig zu beeinträchtigen
- Ruhe der Natur nicht durch Lärm stören
- Keine Pflanzenschutzmittel

Entwicklungsmaßnahmenvorschläge (freiwillig, freiwillig):

- Verringerung möglicher Fahrtgeschwindigkeit im Osten (Tempo 30, Bodenschwellen ... Querung an der Grenze de FFH-Gebietes

Biber (*Castor fiber*)

Erhaltungsgrad: gut

Erhaltungsmaßnahmen (obligatorisch) Vorschläge:

- derzeit keine?
- Maßgaben der NSG-VO beibehalten

Entwicklungsmaßnahmenvorschläge (freiwillig):

…

Biber (*Castor fiber*)

Erhaltungsgrad: gut

Erhaltungsmaßnahmen (obligatorisch) Vorschläge:
derzeit keine, Maßgaben der NSG-VO beibehalten

Es werden in der Zukunft durch die zunehmenden Aktivitäten des Bibers natürliche Veränderungen wahrscheinlich, die Änderungen des EHG der relevanten LRT des Anhangs I und der relevanten Arten des Anhangs II erwarten lassen. Die durch den Biber eintretenden Veränderungen werden als natürliche Prozesse gewertet.

Bauchige Windelschnecke

Erhaltungsgrad: hervorragend

Erhaltungsmaßnahmen (obligatorisch) Vorschläge:

- VN mehrjährige Mahd (Verbuschung)

Keine weiteren, Maßgaben der NSG-VO beibehalten

- keine Beeinträchtigung des Wasserhaushaltes des Gebietes,
- kein Ausbringen, Einleiten oder (Ab-) Lagern von Schmutzwasser, Gülle, Dünger, Gärfutter oder Klärschlamm,
- keine Anwenden von Pflanzenschutzmitteln

Entwicklungsmaßnahmenvorschläge (fakultativ, freiwillig)

Schmale Windelschnecke

Erhaltungsgrad: hervorragdend (A)

Erhaltungsmaßnahmen (obligatorisch) Vorschläge:

- VN (EHG A ….)
- Beseitigung des Gehölzbestandes
- Alle 2 Jahre einschürige Mahd mit Beräumung des Mähgutes

Aus NSG-VO

- keine Beeinträchtigung des Wasserhaushaltes des Gebietes,
- kein Ausbringen, Einleiten oder (Ab-) Lagern von Schmutzwasser, Gülle, Dünger, Gärfutter oder Klärschlamm,
- keine Anwenden von Pflanzenschutzmitteln
- Anlagen von Kirrungen möglichst vermeiden

Entwicklungsmaßnahmenvorschläge (fakultativ, freiwillig)

Grundsätzliche Verbote im NSG:

- das Gebiet außerhalb der Wege zu betreten; ausgenommen ist das Betreten zum Zweck der Erholung sowie des Sammelns von Pilzen und Wildfrüchten jeweils nach dem 31. Juli eines jeden Jahres außerhalb der Zone 1 und außerhalb von Feucht- und Moorlebensräumen wie Erlenwäldern, Röhrichten und Rieden

- Wasserfahrzeuge aller Art einschließlich Surfbretter oder Luftmatratzen zu benutzen

- Pflanzenschutzmittel jeder Art anzuwenden

- Verbot der fischereiwirtschaftlichen Nutzung **in der Zone 1**
- … biotopeinrichtende Maßnahmen in der Zone 1 bis 31.12.2025

- *Ausnahmegenehmigung für Fallenjagd des Waschbären?*

Weiterer Ablauf:

- ab voraussichtlich Juli 2023 Abstimmung der Maßnahmen mit betroffenen Eigentümern (Stiftungen), uNB, Forst, NABU, Natura 2000 Team NSF

- 1. Entwurf des MP 25.09.2023
  - Abstimmung, voraussichtlich ab Oktober 2023

- 2. Entwurf des MP 24.05.2024

- Abschlussbericht 04.09.2024

Weitere Fragen?

Weitere Hinweise, Vorschläge?

Wir stehen Ihnen für Fragen und Hinweise gerne zur Verfügung!

Ansprechpartner / Kontakt: Felix Glaser

Tel: 03375-252244

E-Mail: info@lbplaner.de

LB Planer + Ingenieure GmbH
Luftbild Brandenburg