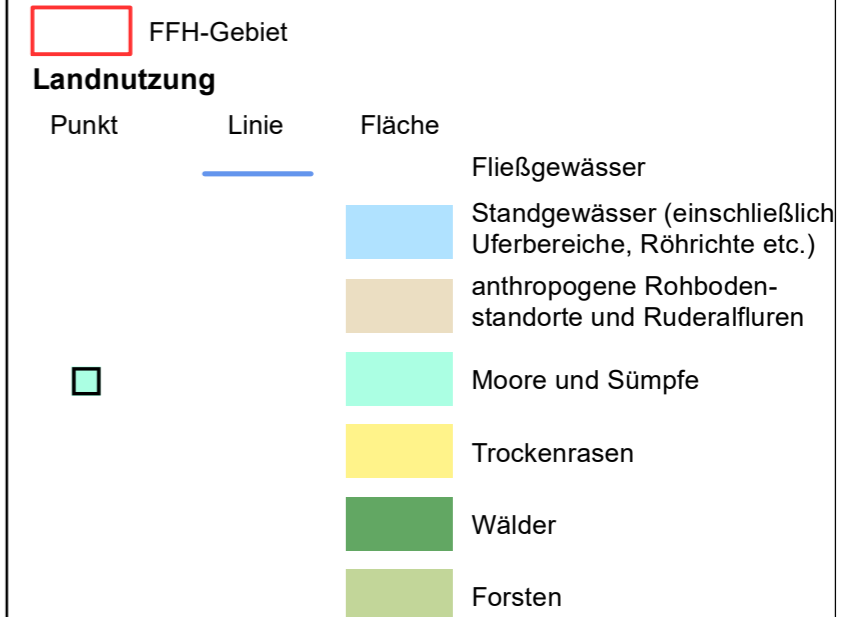
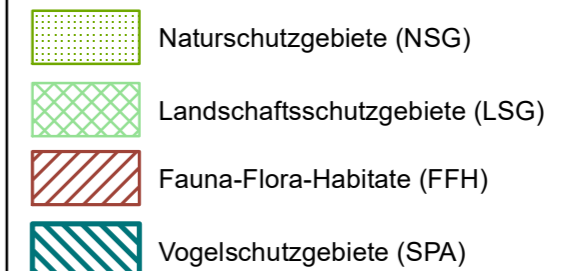


Managementplan für das FFH-Gebiet Teufelssee (Landesnr.: 637, EU-Nr.: DE 3845-306)

Karte 1: Landnutzung und Schutzgebiete



Geschützte Teile von Natur und Landschaft und weitere Schutzgebiete

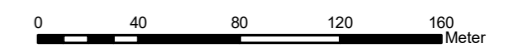


Datenquellen:
 DTK10g und DTK25g: © GeoBasis-DE/LGB (2021), dl-de/by-2
 Geschützte Waldgebiete: © Landesbetrieb Forst Brandenburg 2018, dl-de/by-2-0, <http://www.govdata.de/dl-de/by-2-0>; Naturschutzgebiet: © Landesamt für Umwelt Brandenburg 2020, dl-de/by-2-0, <http://www.govdata.de/dl-de/by-2-0>; Landschaftsschutzgebiet: © Landesamt für Umwelt Brandenburg 2020, dl-de/by-2-0, <http://www.govdata.de/dl-de/by-2-0>; Vogelschutzgebiet: © Landesamt für Umwelt Brandenburg 2004, dl-de/by-2-0, <http://www.govdata.de/dl-de/by-2-0>; FFH-Gebiete: © Landesamt für Umwelt Brandenburg 2019, Datenlizenz Deutschland-Namensnennung-Version 2.0, <https://www.govdata.de/dl-de/by-2-0>
 Landnutzung: Stiftung NaturSchutzFonds Brandenburg, 2021

Managementplan für das FFH-Gebiet Teufelssee (Landesnr.: 637, EU-Nr.: DE 3845-306)



Karte 1: Landnutzung und Schutzgebiete



Maßstab 1:3.000

Bearbeitung: Leidholdt, Julia
 Stand: 26.10.2021

Stiftung NaturSchutzFonds Brandenburg
 Heinrich-Mann-Allee 18/19
 14473 Potsdam

